450,5
354

n°198 p 98

~~450,80~~
~~386,94~~

Sid. Md El Hadj.

CP

en dessous rebord de nelage, à côté
Tas de pierre

L50 L110 R50

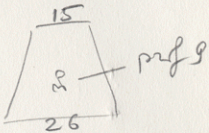

58 636

Bassin des Touares.

Sidi Mohand el Hadj.

coordonnées Lambert : 450,50 x 354.

Reste de fonds de cabane (tas de pierres) ; un contre poids de technique antique.

n°198 p. 389/89

451,3
353,2

Lac Oueche

n'mra q St 141
el Hdj

E. dom village

un quartier a
long sur 30 d'larg
vers pour taille
pa de mur.

Bassin des Touares.

coordonnées Lambert : 451,3 x 353,2.

Pierres taillées dont un contre poids de pressoir et une pierre en T.

Reste de village ?

cp

pour cT

L 120 e 54

h 55

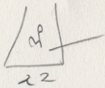

prof 10

58 637 N 38

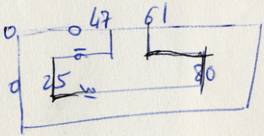

q 50